

# MĚSTSKÝ ÚŘAD BYSTRICE NAD PERNŠTEJNEM

odbor územního plánování a stavebního řádu

Příční 405, 593 15 Bystřice nad Pernštejnem

SPIS. ZN.: OÚP/22098/2012Bi


Č.J.: OÚP/964/2013/Bi

VYŘIZUJE: Binder Jiří

TEL.: 566590329

E-MAIL:

DATUM: 28.1.2013



## VEŘEJNÁ VYHLÁŠKA

### ROZHODNUTÍ

#### ÚZEMNÍ ROZHODNUTÍ

##### Výroková část:

Městský úřad Bystřice nad Pernštejnem, odbor územního plánování a stavebního řádu, jako stavební úřad příslušný podle § 13 odst. 1 písm. f) zákona č. 183/2006 Sb., o územním plánování a stavebním řádu (stavební zákon), ve znění pozdějších předpisů (dále jen "stavební zákon"), v územním řízení posoudil podle § 84 až 91 stavebního zákona žádost o vydání rozhodnutí o umístění stavby nebo zařízení (dále jen "rozhodnutí o umístění stavby"), kterou dne 10.12.2012 podalo Město Bystřice nad Pernštejnem, Příční č.p. 405, 593 15 Bystřice nad Pernštejnem, IČO 00294136, (dále jen "žadatel"), a na základě tohoto posouzení:

- I. **Vydává** podle § 79 a 92 stavebního zákona a § 9 vyhlášky č. 503/2006 Sb., o podrobnější úpravě územního řízení, veřejnoprávní smlouvy a územního opatření

#### rozhodnutí o umístění stavby

#### "Komunikace pro nemotorovou dopravu podél I/19"

(dále jen "stavba") na pozemcích parcel č. 688, 695, 714/5, 747, 961, 962 v katastrálním území Kundratice u Rozsoch, parcel č. 235/2, 883/1 v katastrálním území Rozsochy.

##### Druh a účel umístěvané stavby:

Předmětem projektu je návrh nové komunikace pro nemotorovou dopravu, která zajistí bezpečné vedení cyklistů (popř. pěších) podél silnice I/19 a dále zajistí i její samotné a bezpečné překonání v místě křižovatky silnice I/19 x odbočka k Domanínskému rybníku. Projekt je zpracován v souladu s celkovou koncepcí cyklistické dopravy, která je zpracována v generelu „Cyklistická pavučinka Bystřicka“ a tím dotváří stávající síť cyklistických komunikací. Výstavbou tohoto úseku se zajistí bezproblémový přístup a spojitost mezi Bystřicí n.P., Novým Městem na Moravě a přilehlých obcí. Samotná stavba je rozdělena na dvě samostatné části (úsek A a B), které jsou odděleny lesní pasáží, jenž není předmětem stavby. Cílem tohoto projektu je výstavba nové dvoukruhové a obousměrné komunikace pro nemotorovou dopravu, která zajistí bezpečnější pohyb cyklistů a pěších v řešené lokalitě. Odkloněním cyklistů mimo velmi frekventovanou silnici I/19 bude zvýšena bezpečnost všech účastníků silničního provozu. Komunikace je navržena s ohledem na její předpokládané využití a to tak, aby vyhověla dopravnímu zatížení, jak z hlediska intenzity cyklistů, tak i potenciálních chodců. Výstavba nové stezky je navržena s ohledem na zvýšení bezpečnosti cyklistů a zkvalitnění komunikací pro ně určených. Prostory, které nebudou využity jako dopravní plochy, budou zatravněny.

### Umístění stavby na pozemku:

Stavba bude umístěna na pozemcích parcel č. 688, 695, 714/5, 747, 961, 962 v katastrálním území Kundratice u Rozsoch, parcel č. 235/2, 883/1 v katastrálním území Rozsochy dle situace v měřítku 1:500, číslo výkresu D.2 a katastrální situace v měřítku 1:500, číslo výkresu E.1.2 zpracovaných Ing. Petrem Novotným, autorizovaným inženýrem pro dopravní stavby a městské inženýrství, ČKAIT – 0700876, Atelier malých okružních křižovatek, Hlaváčova 179, 530 02 Pardubice. Začátek úseku A je situován za křižovatkou silnic I/19 x III/36034 (GPS pozice N 49° 32.70980', E 16° 11.44502'). Tento úsek komunikace je trasován v těsné blízkosti silnice I/19, směrem na Bystřici n/P. a navazuje na stávající lesní cestu v GPS pozici: N 49° 32.59693', E 16° 11.65978'. V tomto místě je úsek A ukončen, jelikož rekonstrukci lesní cesty bude zajišťovat společnost Lesy České republiky v rámci jiného projektu. Úsek B se nachází u křižovatky silnice I/19 x účelová komunikace k Domanínskému rybníku (GPS pozice: N 49° 32.44690', E 16° 11.97357'). V této pasáži budou cyklisté (eventuelně pěší) překonávat silnici I/19, poté budou vedeni podél autobusové zastávky a napojí se na účelovou komunikaci, která je paralelně trasována se silnicí I/19 (směr Bystřice n/P.). Tato méně významná komunikace zajišťuje bezpečný pohyb cyklistů bez výrazných intenzit motorové dopravy.

### Určení prostorového řešení stavby:

#### *Vozovka*

Vozovka bude tvořena po celé délce trasy živičným povrchem. Základní šířka jízdního pruhu činí 1,25 m, čímž bude zajištěn komfortní průjezd cyklistů a zajištění dostatečné úrovně kvality dopravy při výskytu náhodných chodců. Základní šířka jízdního pruhu je ve směrových obloucích o nedostatečném poloměru rozšířena na hodnotu 1,75 (1,50) m. Základní příčný sklon vozovky je navržen jako jednostranný ve 2,0 % a to jak v přímé, tak i v oblouku, podélný sklon přibližně kopíruje sklon silnice I/19.

#### *Nezpevněná krajnice*

Navrženou nezpevněnou krajnicí bude tvořit šotolina o šířce min. 0,25 m a tloušťky 0,15 m v základním sklonu 8%.

#### *Svahy zemního tělesa*

Vzhledem k členitému terénu v prostoru navržené trasy a nutnosti dosažení určité výšky nivelety komunikace je nutné vyhotovit řádné územní těleso (násyp, popř. odřez.) Násyp i zářez (součástí odřezu) zemního tělesa je vzhledem k nedostatku prostoru a relativně malých výšek vyhotoven ve sklonu 1:1,75, což se jeví jako dostačující. Povrch svahů bude tvořen zeminou, protierozivní ochranu bude tvořit ohumusování v tl. 0,15 m. V případě potřeby dojde k zarovnání stávajícího přilehlého terénu ve sklonu 1:5, popř. 1:4.

#### *Odvodnění*

Voda z vozovky bude svedena do přilehlého příkopu, který je součástí silnice I/19 nebo do zeleně, kde dojde k přirozenému vsaku. Odvodnění v příčném směru z prostoru vozovky dále podporuje navržená krajnice ze šotoliny s 8% sklonem a šířkou min. 0,25 m. V místech, kde navržená komunikace bude zasahovat do profilu stávajícího příkopu (profil příkopu se zmenší), bude odvodňovací funkci podporovat zasakovací žebro. Svah příkopu přilehlý k silnici I/19 bude vyhotoven ve sklonu 1:2, protilehlý svah příkopu bude tvořen násypem nové komunikace, jehož sklon činí sklo 1:1,75. Ve staničení cca 0,390 00 km je zasakovací žebro napojeno na podélný trativod FF DRAN průměr 160 mm. Trativod bude sveden z prostoru příkopu pod konstrukcí stavěné komunikace, čímž bude plnit i podprůměrnou funkci odvodnění zemní pláně. Vyvedení trativodu je situováno u propustku vzdáleným cca 25 m za ukončením úseku A. Místo výtoku trativodu bude zpevněno lomovým kamenem, který bude uložen v betonovém loži.

V úsecích 0,290 00 km – 0,330 00 km a dále od staničení 0,393 50 km – konec úseku A je vzhledem k nedostatečné hloubce nově upraveného příkopu tvořeno dno příkopu betonovým žlabem TBM-Q 100-600 (500/600/100). Druhý zmíněný žlab bude vzhledem ke stávajícím nevyhovujícím terénním poměrům na konci úseku A dále pokračovat podél stávající lesní cesty. Žlab je vyveden opět u propustku přes silnici I/19, stejně jako v případě trativodu (viz. výše).

Vymezení území dotčeného vlivy stavby:

V daném území nejsou registrovány žádné významné krajinné prvky, žádné přechodně chráněné plochy, nenachází se zde národní park ani ochranné pásmo národního parku. Do území nezasahuje chráněná krajinná oblast, na území obce nejsou žádná maloplošná chráněná území přírody (národní přírodní rezervace, přírodní rezervace, národní přírodní památka, přírodní památka) ani jejich ochranná pásma. Na území obce nebyla stanovena biosférická rezervace UNESCO ani geopark UNESCO. Na území nebyly vymezeny žádné prvky soustavy NATURA 2000 – evropsky významná lokalita ani ptačí oblast.

## II. Stanoví podmínky pro umístění stavby:

1. Stavba bude umístěna v souladu s grafickou přílohou rozhodnutí, která obsahuje výkres současného stavu území v měřítku katastrální mapy se zakreslením stavebního pozemku, požadovaným umístěním stavby, s vyznačením vazeb a vlivů na okolí, zejména vzdáleností od hranic pozemku a sousedních staveb. Stavba bude umístěna na pozemcích parcel č. 688, 695, 714/5, 747, 961, 962 v katastrálním území Kundratice u Rozsoch, parcel č. 235/2, 883/1 v katastrálním území Rozsochy dle situace v měřítku 1:500, číslo výkresu D.2 a katastrální situace v měřítku 1:500, číslo výkresu E.1.2 zpracovaných Ing. Petrem Novotným, autorizovaným inženýrem pro dopravní stavby a městské inženýrství, ČKAIT – 0700876, Atelier malých okružních křižovatek, Hlaváčova 179, 530 02 Pardubice. Začátek úseku A je situován za křižovatkou silnic I/19 x III/36034 (GPS pozice N 49° 32.70980', E 16° 11.44502'). Tento úsek komunikace je trasován v těsné blízkosti silnice I/19, směrem na Bystřici n/P. a navazuje na stávající lesní cestu v GPS pozici: N 49° 32.59693', E 16° 11.65978'. V tomto místě je úsek A ukončen, jelikož rekonstrukci lesní cesty bude zajišťovat společnost Lesy České republiky v rámci jiného projektu. Úsek B se nachází u křižovatky silnice I/19 x účelová komunikace k Domanínskému rybníku (GPS pozice: N 49° 32.44690', E 16° 11.97357'). V této pasáži budou cyklisté (ebeny. Pěší) překonávat silnici I/19, poté budou vedeni podél autobusové zastávky a napojí se na účelovou komunikaci, která je paralelně trasována se silnicí I/19 (směr Bystřice n/P.).
2. Na stavbu bude zpracována projektová dokumentace, která bude obsahovat náležitosti uvedené ve vyhlášce č.146/2008 Sb. v platném znění o rozsahu a obsahu projektové dokumentace dopravních staveb. Dokumentace bude vypracována oprávněnou osobou ve smyslu ustanovení § 158 odst.1 stavebního zákona. Podkladem pro její zpracování bude v územním řízení projednaná a schválená dokumentace zpracovaná Ing. Petrem Novotným, autorizovaným inženýrem pro dopravní stavby a městské inženýrství, ČKAIT-0700876, Atelier malých okružních křižovatek, Hlaváčova 179, Pardubice.
3. V projektové dokumentaci je třeba:
  - Respektovat ustanovení vyhlášky č.268/2009 Sb., o technických požadavcích na stavby a vyhlášky č.501/2006 Sb., o obecných požadavcích na využívání území ve znění vyhlášky č.269/2009 Sb.
  - V situaci stavby zřetelně vyznačit veškeré stávající a nově navržené sítě technické infrastruktury včetně přípojek, jejich vzájemné odstupy a způsob křížení. Jejich

- prostorové uspořádání řešit v souladu s ČSN 73 6005 a odsouhlasit se všemi jejich správci.
- Řešit způsob likvidace všech odpadů, které vzniknou při stavbě a jejím provozu, jejich využití – zneškodnění doložit smluvním vztahem s oprávněným příjemcem odpadů.
  - Způsob provádění stavby řešit tak, aby nedocházelo k ohrožování a nadměrnému nebo zbytečnému obtěžování okolí stavby, ke znečištění ovzduší, zamezení přístupu k přilehlým stavbám nebo pozemkům. Dopravu materiálu pro stavbu řešit pouze po komunikacích tak, aby nebyly staveništní dopravou zatěžovány komunikace v intravilánu obce.
  - V projektové dokumentaci respektovat a řešit podmínky obsažené ve stanoviscích a rozhodnutích:
    - *HZS Kraje Vysočina, územní odbor Žďár nad Sázavou ze dne 14.9.2012 zn: ČJ:HSJI-4247-2/ZR-2012*
    - *Krajský úřad Kraje Vysočina, odbor dopravy a silničního hospodářství, Žižkova 57, Jihlava č.j.KUJI 79392/2012, sp.zn.ODSH 1431/2012-Sk/OP ze dne 3.12.2012*
    - *Krajský úřad Kraje Vysočina, odbor dopravy a silničního hospodářství, Žižkova 57, Jihlava č.j.KUJI 79390/2012, sp.zn.ODSH 1430/2012-Sk/SN ze dne 30.11.2012*
    - *Krajský úřad Kraje Vysočina, odbor dopravy a silničního hospodářství, Žižkova 57, Jihlava č.j.KUJI 61981/2012- Sk/V/134, ODSH 84/2012 ze dne 15.10.2012*
    - *Městský úřad Bystřice nad Pernštejnem, odbor dopravy a silničního hospodářství ze dne 21.11.2012 zn: ČJ:DSH/20212/2012/Ny*
    - *Městský úřad Bystřice nad Pernštejnem, odbor dopravy a silničního hospodářství ze dne 18.9.2012 zn: ČJ:DSH/16698/2012/Ny*
    - *Městský úřad Bystřice nad Pernštejnem, odbor životního prostředí ze dne 1.10.2012 zn: ČJ:OŽP/15690/2012/SI*
    - *Městský úřad Bystřice nad Pernštejnem, odbor životního prostředí ze dne 19.11.2012 zn: ČJ:OŽP/20330/2012/Mi*
    - *Městský úřad Bystřice nad Pernštejnem, odbor životního prostředí ze dne 19.11.2012 zn: ČJ:OŽP/20332/2012/Ka*
    - *Policie České republiky, krajské ředitelství policie kraje Vysočina, odbor služby dopravní policie ze dne 12.11.2012 zn: ČJ:KRPJ-64772-6/ČJ-2012-1600DP-AUG*
    - *Policie České republiky, krajské ředitelství policie kraje Vysočina, odbor služby dopravní policie ze dne 5.10.2012 zn: ČJ:KRPJ-100094/ČJ-2012-161406*
    - *Policie České republiky, krajské ředitelství policie kraje Vysočina, odbor služby dopravní policie ze dne 24.9.2012 zn: ČJ:KRPJ-64772-3/ČJ-2012-1600DP-AUG*
    - *Ředitelství silnic a dálnic ČR, Správa Jihlava, Kosovská č.p. 10, 586 01 Jihlava I ze dne 22.10.2012 zn: ČJ2938/ŘSD/39200/2012*
    - *Ředitelství silnic a dálnic ČR, Správa Jihlava, Kosovská č.p. 10, 586 01 Jihlava I ze dne 1.11.2012 zn: ČJ29381/ŘSD/39200/2012*
    - *Ředitelství silnic a dálnic ČR, Odbor přípravy staveb Brno, Šumavská 33, 612 54 Brno ze dne 24.5.2012 zn: ČJ002052/11300/2012*
    - *Ředitelství silnic a dálnic ČR, Odbor přípravy staveb Brno, Šumavská 33, 612 54 Brno ze dne 5.10.2012 zn: ČJ003546/11300/2012*
    - *Obec Rozsochy ze dne 24.9.2012 zn.531/2012*

- *E.ON Česká republika, s.r.o, Vratislavovo náměstí č.p. 118, 592 31 Nové Město na Moravě ze dne 15.10.2012 zn: P11356-Z051232781*
  - *Povodí Moravy, s.p., Brno ze dne 18.9.2012 zn: PM048869/2012-203/Fa*
  - *Lesy České republiky, s. p., Lesní správa Nové Město na Moravě ze dne 6. 11. 2012 č. j. LCR154/001283/2012*
4. V úseku 0,00 km - nájezd na silnici III/36034 směr Bohuňov, Lísek bude umístěn varovný pás v šířce 400 mm z reliéfní dlažby. Stejně tak bude řešen nájezd úseku A v místě křižovatky. Stavební detaily a vybavení bezbariérovými prvky budou v realizační dokumentaci odpovídat vyhlášce č.398/2009 Sb., včetně její přílohy ČSN 73 6110 Projektování místních komunikací (změna Z.1 z února 2010).
5. Budou dodrženy podmínky souhlasu Městského úřadu Bystřice nad Pernštejnem, odboru životního prostředí k trvalému odnětí půdy ze zemědělského půdního fondu ze dne 19. 11. 2012 č. j.: OŽP/20330/2012/Mi.
6. K žádosti o stavební povolení nebo k návrhu na uzavření veřejnoprávní smlouvy o povolení stavby stavebník připojí :
- a) *doklady prokazující jeho vlastnické právo nebo právo založené smlouvou provést stavbu či opatření nebo právo odpovídající věcnému břemenu k pozemku nebo stavbě, pokud stavební úřad nemůže existenci takového práva ověřit v katastru nemovitostí;*
  - b) *projektovou dokumentaci ve trojím vyhotovení;*
  - c) *plán kontrolních prohlídek stavby;*
  - d) *závazná stanoviska, popřípadě stanoviska nebo jiné doklady vyžadované zvláštními právními předpisy*

Obsahové náležitosti žádosti o stavební povolení nebo návrhu na uzavření veřejnoprávní smlouvy o povolení stavby, rozsah a obsah projektové dokumentace stanoví prováděcí právní předpis.

Účastníci řízení na něž se vztahuje rozhodnutí správního orgánu:

Město Bystřice nad Pernštejnem, Příční č.p. 405, 593 15 Bystřice nad Pernštejnem

#### **Odůvodnění:**

Město Bystřice nad Pernštejnem, Příční č.p. 405, 593 15 Bystřice nad Pernštejnem, IČO 00294136, (dále jen "žadatel") podalo dne 10.12.2012 žádost o vydání územního rozhodnutí o umístění stavby: "Komunikace pro nemotorovou dopravu podél I/19" na pozemcích parcel č. 688, 695, 714/5, 747, 961, 962 v katastrálním území Kundratice u Rozsoch, parcel č. 235/2, 883/1 v katastrálním území Rozsochy. Uvedeným dnem bylo zahájeno územní řízení.

Stavební úřad oznámil zahájení územního řízení známým účastníkům řízení a dotčeným orgánům. K projednání žádosti současně nařídil veřejné ústní jednání spojené s ohledáním na místě na den 18.1.2013, o jehož výsledku byl sepsán protokol.

V daném území je vydán územní plán, stavební úřad proto doručil oznámení o zahájení územního řízení účastníkům řízení uvedeným v § 85 odst. 1 stavebního zákona a dotčeným orgánům jednotlivě, účastníkům řízení uvedeným v § 85 odst. 2 stavebního zákona veřejnou vyhláškou.

Umístění stavby je v souladu se schválenou územně plánovací dokumentací obce Rozsochy. Navrhovaná stavba se dle této dokumentace bude nacházet ve stabilizované ploše orné půdy (o) v nezastavěném území v krajinné zóně III. typu. Dle zásad využití této plochy jsou přípustné stavby dopravní a technické infrastruktury v daném území. Část stavby je navržena do stabilizované plochy dopravy a dopravního zařízení (D) – silnice I. třídy. V této ploše je možné umisťovat stavby pro cyklistickou dopravu.

Umístění stavby vyhovuje obecným požadavkům na využívání území.

Stanoviska sdělili tyto dotčené orgány:

- *HZS Kraje Vysočina, územní odbor Žďár nad Sázavou*
- *Krajská hygienická stanice kraje Vysočina se sídlem v Jihlavě, územní pracoviště Žďár nad Sázavou*
- *Krajský úřad Kraje Vysočina, odbor dopravy a silničního hospodářství, Žižkova 57, Jihlava*
- *Městský úřad Bystřice nad Pernštejnem, odbor dopravy a silničního hospodářství*
- *Městský úřad Bystřice nad Pernštejnem, odbor životního prostředí*

Stavební úřad zajistil vzájemný soulad předložených závazných stanovisek dotčených orgánů vyžadovaných zvláštními předpisy a zahrnul je do podmínek rozhodnutí.

Stavební úřad rozhodl, jak je uvedeno ve výroku rozhodnutí, za použití ustanovení právních předpisů ve výroku uvedených.

Účastníci řízení - další dotčené osoby:

*Zdeňka Čumplová, Rozsochy č.p. 87, 592 57 Rozsochy*  
*Ředitelství silnic a dálnic ČR, Brno*  
*Miroslav Růžička, Kundratice č.p. 14, 592 57 Rozsochy*  
*Obec Rozsochy*  
*Jan Novotný, Podlouckého č.p. 1020, 592 31 Nové Město na Moravě*  
*Jaroslav Novotný, Rozsochy č.p. 149, 592 57 Rozsochy*  
*Václav Bartoš, Rozsochy č.p. 31, 592 57 Rozsochy*  
*Martin Svoboda, Kundratice č.p. 9, 592 57 Rozsochy*  
*Jan Svoboda, Kundratice č.p. 9, 592 57 Rozsochy*  
*Jaroslava Slezáková, Rozsochy č.p. 134, 592 57 Rozsochy*  
*Ing. Jana Charvátová, Bukolská č.p. 772/10, Bohnice, 181 00 Praha 81*  
*Ivanka Sklepníková, Tyršova č.p. 395, 417 05 Osek u Duchcova*  
*Milan Prokop, Padělek č.p. 270, 592 42 Jimramov*  
*RNDr. Radmil Prokop, Vojická č.p. 970/44, Horní Počernice, 193 00 Praha 913*  
*Jana Králová, Rovné č.p. 3, 593 01 Bystřice nad Pernštejnem*  
*Vlastimil Král, Rovné č.p. 3, 593 01 Bystřice nad Pernštejnem*  
*Eduard Ťupa, Rozsochy č.p. 34, 592 57 Rozsochy*  
*Kateřina Ťupová, Okružní č.p. 966, 593 01 Bystřice nad Pernštejnem*  
*Marie Štouračová, Rozsochy č.p. 137, 592 57 Rozsochy*  
*Lesy České republiky, s.p., Lesní správa Nové Město na Moravě, IDDS: e8jefsn*  
*Ředitelství silnic a dálnic ČR, Správa Jihlava, Kosovská 10a, Jihlava*  
*E.ON Česká republika, s.r.o, Nové Město na Moravě*  
*Vodárenská akciová společnost, a.s., divize Žďár nad Sázavou,*  
*Krajská správa a údržba silnic Vysočiny, Žďár nad Sázavou*  
*Radomír Paleček, Kundratice č.p. 19, 592 57 Rozsochy*  
*Václav Vaša, Rozsochy č.p. 90, 592 57 Rozsochy*

Jan Svoboda, Kundratice č.p. 9, 592 57 Rozsochy

Ing. Josef Janíček, CSc., Kundratice č.p. 2, 592 57 Rozsochy

Ing. Milan Flídr, Pelikánova č.p. 1655/51, Žďár nad Sázavou 7, 591 01 Žďár nad Sázavou 1

Ing. Lenka Flídrová, Pelikánova č.p. 1655/51, Žďár nad Sázavou 7, 591 01 Žďár nad Sázavou 1

Vypořádání s návrhy a námitkami účastníků:

V průběhu řízení nebyly uplatněny.

Vyhodnocení připomínek veřejnosti:

V průběhu řízení nebyly uplatněny.

Vypořádání s vyjádřeními účastníků k podkladům rozhodnutí:

Účastníci se k podkladům rozhodnutí nevyjádřili.

#### **Poučení účastníků:**

Proti tomuto rozhodnutí se lze odvolat do 15 dnů ode dne jeho oznámení ke Krajskému úřadu kraje Vysočina, k odboru územního plánování a stavebního řádu podáním u zdejšího správního orgánu.


Odvolání se podává s potřebným počtem stejnopisů tak, aby jeden stejnopis zůstal správnímu orgánu a aby každý účastník dostal jeden stejnopis. Nepodá-li účastník potřebný počet stejnopisů, vyhotoví je správní orgán na náklady účastníka.

Odvoláním lze napadnout výrokovou část rozhodnutí, jednotlivý výrok nebo jeho vedlejší ustanovení. Odvolání jen proti odůvodnění rozhodnutí je nepřipustné.

Stavební úřad po právní moci rozhodnutí předá ověřenou dokumentaci žadateli, případně obecnímu úřadu, jehož územního obvodu se umístění stavby týká, není-li sám stavebním úřadem, popřípadě též speciálnímu stavebnímu úřadu.

Rozhodnutí má podle § 93 odst. 1 stavebního zákona platnost 2 roky. Podmínky rozhodnutí o umístění stavby platí po dobu trvání stavby či zařízení, nedošlo-li z povahy věci k jejich konzumaci.

Ing. Tomáš Straka  
vedoucí odboru



Rozhodnutí bude vyvěšeno nejméně po dobu 15 dnů na úřední desce a elektronické úřední desce Městského úřadu Bystřice nad Pernštejnem a úřední desce Obecního úřadu Rozsochy. Účinky doručení tohoto rozhodnutí formou veřejné vyhlášky nastávají 15 dnem po vyvěšení na úředních deskách. Za den vyvěšení se považuje den, ve kterém bylo rozhodnutí vyvěšeno nejpozději (dle ustanovení § 20 odst. 1 stavebního zákona).


Vyvěšeno dne: 11. 2. 2013

Sejmuto dne: .....

Razítko, podpis orgánu, který potvrzuje vyvěšení a sejmnutí rozhodnutí.

#### **Poplatek:**

Správní poplatek podle zákona č. 634/2004 Sb., o správních poplatcích se nevyměruje

  
OBEC  
592 57 ROZSOCHY  
okres Žďár nad Sázavou

**Obdrží:**

Účastníci řízení podle § 85 odst.1 stavebního zákona - jednotlivě(doporučeně do vlastních rukou na dodejku)

Město Bystřice nad Pernštejnem, Příční č.p. 405, 593 15 Bystřice nad Pernštejnem  
Obec Rozsochy, IDDS: rkca7t5

Účastníci řízení uvedení podle § 85 odst.2 stavebního zákona – veřejnou vyhláškou:

Jan Novotný, Podlouckého č.p. 1020, 592 31 Nové Město na Moravě  
Jaroslav Novotný, Rozsochy č.p. 149, 592 57 Rozsochy  
Václav Bartoš, Rozsochy č.p. 31, 592 57 Rozsochy  
Martin Svoboda, Kundratice č.p. 9, 592 57 Rozsochy  
Jan Svoboda, Kundratice č.p. 9, 592 57 Rozsochy  
Jaroslava Slezáková, Rozsochy č.p. 134, 592 57 Rozsochy  
Ing. Jana Charvátová, Bukolská č.p. 772/10, Bohnice, 181 00 Praha 81  
Ivanka Sklepníková, Tyršova č.p. 395, 417 05 Osek u Duchcova  
Milan Prokop, Padělek č.p. 270, 592 42 Jimramov  
RNDr. Radmil Prokop, Vojická č.p. 970/44, Horní Počernice, 193 00 Praha 913  
Jana Králová, Rovné č.p. 3, 593 01 Bystřice nad Pernštejnem  
Vlastimil Král, Rovné č.p. 3, 593 01 Bystřice nad Pernštejnem  
Eduard Ťupa, Rozsochy č.p. 34, 592 57 Rozsochy  
Kateřina Ťupová, Okružní č.p. 966, 593 01 Bystřice nad Pernštejnem  
Marie Štouračová, Rozsochy č.p. 137, 592 57 Rozsochy  
Lesy České republiky, s.p., Lesní správa Nové Město na Moravě, IDDS: e8jefsn  
Ředitelství silnic a dálnic ČR, Správa Jihlava, IDDS: zjq4rhz  
E.ON Česká republika, s.r.o, IDDS: 3534cwz  
Vodárenská akciová společnost, a.s., divize Žďár nad Sázavou, IDDS: siygxrm  
Krajská správa a údržba silnic Vysočiny, IDDS: 3qdn8g  
Radomír Paleček, Kundratice č.p. 19, 592 57 Rozsochy  
Václav Vaša, Rozsochy č.p. 90, 592 57 Rozsochy  
Jan Svoboda, Kundratice č.p. 9, 592 57 Rozsochy  
Ing. Josef Janíček, CSc., Kundratice č.p. 2, 592 57 Rozsochy  
Ing. Milan Flídr, Pelikánova č.p. 1655/51, Žďár nad Sázavou 7, 591 01 Žďár nad Sázavou 1  
Ing. Lenka Flídrová, Pelikánova č.p. 1655/51, Žďár nad Sázavou 7, 591 01 Žďár nad Sázavou 1

Dotčené správní úřady

Krajský úřad kraje Vysočina, odbor dopravy a silničního hospodářství, IDDS: ksab3eu  
Městský úřad Bystřice nad Pernštejnem, odbor životního prostředí, Příční č.p. 405, 593 01  
Bystřice nad Pernštejnem  
Městský úřad Bystřice nad Pernštejnem, odbor dopravy a SH, Příční č.p. 405, 593 01 Bystřice  
nad Pernštejnem  
Hasičský záchranný sbor kraje Vysočina, územní odbor Žďár nad Sázavou, IDDS: ntdaa7v