


MĚSTSKÝ ÚŘAD BYSTRICE NAD PERNŠTEJNEM

odbor územního plánování a stavebního řádu

Příční 405, 593 15 Bystřice nad Pernštejnem

SPIS. ZN.: OÚP/1190/2012/Ju
Č.J.: OÚP/6467/2012/Ju
VYŘIZUJE: Ing. Juračková
TEL.: 566 590 323
E-MAIL: stanislava.jurackova@bystricenp.cz
DATUM: 3.4.2012



V E Ř E J N Á V Y H L Á Š K A

ROZHODNUTÍ

ÚZEMNÍ ROZHODNUTÍ

Výroková část:

Městský úřad Bystřice nad Pernštejnem, odbor územního plánování a stavebního řádu, jako stavební úřad příslušný podle § 13 odst. 1 písm. f) zákona č. 183/2006 Sb., o územním plánování a stavebním řádu (stavební zákon), ve znění pozdějších předpisů (dále jen "stavební zákon"), v územním řízení posoudil podle § 84 až 91 stavebního zákona žádost o vydání územního rozhodnutí o změně umístění stavby "**Rozšíření kanalizace Rozsochy**" na pozemcích v katastrálním území Rozsochy, Kundratice u Rozsoch, Albrechtice u Rozsoch a Blažejovice u Rozsoch, pro kterou bylo vydáno územní rozhodnutí o umístění stavby zn. 27062/2010/Ju dne 23.11.2010 (dále jen "rozhodnutí o umístění stavby"), kterou dne 18.1.2012 podal **Svaz vodovodů a kanalizací Žďársko, Vodárenská č.p. 244/2, 591 01 Žďár nad Sázavou, IČ 43383513, kterého zastupuje Ing. Petr Leopold**

(dále jen "žadatel"), a na základě tohoto posouzení:

- I. **Vydává** podle § 79 a 94 stavebního zákona a § 9 vyhlášky č. 503/2006 Sb., o podrobnější úpravě územního řízení, veřejnoprávní smlouvy a územního opatření

rozhodnutí o změně umístění stavby,

kteřá se týká změn vedení části trasy navrhované kanalizace v části Rozsoch (SO 01), odkanalizování místní části Albrechtice (SO 02), odkanalizování místní části Blažejovice (SO 04) a úpravy stávající ČOV (SO 05), které spočívají ve vybudování dalšího objektu dosazovací nádrže a dále změny názvu stavby – nově

„Rozsochy – kanalizace a ČOV“

(dále jen "stavba") na níže uvedených pozemcích v katastrálním území Rozsochy, Kundratice u Rozsoch, Albrechtice u Rozsoch a Blažejovice u Rozsoch:

VÝPIS STAVEBNÍCH PARCEL – Stavební objekt SO 01 Rozšíření kanalizace v obci ROZSOCHY

Kat. úz.
ROZSOCHY

STOKA	ČÍSLO PARCELY	MAJITEL	DRUH POZEMKU
STOKA R-1	72/1	Ing. Jiří Krejčíček, Zdeňka Krejčíčková, Rozsochy 17, 592 57	ostatní plocha

		Miroslav Novotný, Štěpánov nad Svratkou 39, 592 63 Josef Novotný, Skolní 300, Ždírec nad Doubravou, 582 63	
	841/2	Ludmila Weissová, Dlažov 8, 340 21 Dlažov	vodní plocha
	63/1	Ing. Jiří Krejčíček, Zdeňka Krejčíčková, Rozsochy 17, 592 57	trvalý travní porost
	72/5	Obec Rozsochy	ostatní plocha
	839/2	Obec Rozsochy	ostatní plocha
	805/1	Obec Rozsochy	ostatní plocha
	834/2	Obec Rozsochy	ostatní plocha
STOKA R-1-1	805/1	Obec Rozsochy	ostatní plocha
	497/1	Josef Střešňák, Rozsochy 61, 592 57	trvalý travní porost
	67/1	Obec Rozsochy	ostatní plocha
STOKA R-1-2	805/1	Obec Rozsochy	ostatní plocha

VÝPIS STAVEBNÍCH PARCEL - Stavební objekt SO 02 - Rozšíření kanalizace v obci ALBRECHTICE

Kat. úz. ROZSOCHY

STOKA	ČÍSLO PARC.	MAJITEL	DRUH POZEMKU
STOKA A	164/19	Obec Rozsochy	trvalý travní porost
	164/1	Pozemkový fond ČR, Husinecká 11a, Žižkov č.1024, 130 00 Praha	trvalý travní porost
	164/4	Povodí Moravy, s.p., Dřevařská 11, Veverí 932, 601 75 Brno	vodní plocha

Kat. úz. ALBRECHTICE U ROZSOCH

STOKA	ČÍSLO PARC.	MAJITEL	DRUH POZEMKU
STOKA A	264/3	Obec Rozsochy	ostatní plocha
	264/2	Obec Rozsochy	trvalý travní porost
	261/1	Obec Rozsochy	trvalý travní porost
	261/2	Jaroslav Balabán, Albrechtice 39, Rozsochy, 592 57	trvalý travní porost
	259/10	AGRO Rozsochy, a.s., Rozsochy 165, 592 57	trvalý travní porost
	259/5	AGRO Rozsochy, a.s., Rozsochy 165, 592 57	trvalý travní porost
	259/9	Marie Sošková, Ing. Oblá 61, Nový Lískovec 411, 63 400 Brno	trvalý travní porost
	302/10	Marie Sošková, Ing. Oblá 61, Nový Lískovec 411, 63 400 Brno	ostatní plocha
	302/8	Pavel Koutník, Moravské Křižánky č.p.5, 592 02 Křižánky	ostatní plocha
	31/3	Kraj Vysočina, Žižkova 57, 587 33 Jihlava KSÚS Vysočina, Kosovská 1122/16, Jihlava, 586 01	ostatní plocha
	31/10	Obec Rozsochy	ostatní plocha
	31/9	Obec Rozsochy	ostatní plocha
	31/17	Obec Rozsochy	ostatní plocha
	31/18	Alois Juračka, Albrechtice 33, Rozsochy, 592 57	ostatní plocha
	31/20	Obec Rozsochy	ostatní plocha
	31/19	Obec Rozsochy	ostatní plocha
	202/1	Eduard Holý, Ing. Bočkova 260, 593 01 Bystřice nad	ostatní plocha

		Pernšt.	
STOKA A-1	302/8	Pavel Koutník, Moravské Křižánky č.p.5, 592 02 Křižánky	ostatní plocha
	302/5	Obec Rozsochy	ostatní plocha
	302/3	Obec Rozsochy	ostatní plocha
	28/5	Zdeňka Mazourová, Okružní 974, 593 01 Bystřice nad Pern., Miroslava Zonygová, Albrechtice 16, 592 57 Rozsochy	zahrada
	304/17	Obec Rozsochy	ostatní plocha
STOKA A-2	31/3	Kraj Vysočina, Žižkova 57, 587 33 Jihlava KSÚS Vysočina, Kosovská 1122/16, Jihlava, 586 01	ostatní plocha
	304/1	Obec Rozsochy	ostatní plocha
	35/3	Rostislav Mošner, Křídla 84, 592 31	ostatní plocha
	35/2	Rostislav Mošner, Křídla 84, 592 31	zahrada
STOKA A-3	31/9	Obec Rozsochy	ostatní plocha
	31/10	Obec Rozsochy	ostatní plocha
	304/1	Obec Rozsochy	ostatní plocha
	18	Obec Rozsochy	zastavěná plocha
STOKA A-4	31/20	Obec Rozsochy	ostatní plocha
	141/10	Obec Rozsochy	ostatní plocha
	307/9	Alois Juračka, Albrechtice 33, Rozsochy, 592 57	trvalý travní porost

VÝPIS STAVEBNÍCH PARCEL - Stavební objekt SO 03 - Rozšíření kanalizace v obci KUNDRATICE

Kat. úz. ROZSOCHY

STOKA	ČÍSLO PARC.	MAJITEL	DRUH POZEMKU
STOKA K	147/1	Alois Slaviček, Rozsochy 128, 592 57	zahrada
	807/1	Kraj Vysočina, Žižkova 57, 587 33 Jihlava KSÚS Vysočina, Kosovská 1122/16, Jihlava, 586 01	ostatní plocha
	327/8	Jitka Mišagová, Rozsochy č.8, 592 557 Rozsochy	trvalý travní porost
	185/4	Jitka Mišagová, Rozsochy č.8, 592 557 Rozsochy	orná půda
	185/3	Jitka Mišagová, Rozsochy č.8, 592 557 Rozsochy	orná půda
	812	Kraj Vysočina, Žižkova 57, 587 33 Jihlava Krajská správa a údržba silnic Vysočiny, Kosovská 16, Jihlava	ostatní plocha

Kat. úz. KUNDRATICE U ROZSOCH

STOKA	ČÍSLO PARC.	MAJITEL	DRUH POZEMKU
STOKA K	983/2	Kraj Vysočina, Žižkova 57, 587 33 Jihlava Krajská správa a údržba silnic Vysočiny, Kosovská 16 Jihlava	ostatní plocha
	983/16	Obec Rozsochy	ostatní plocha
	925	Miroslav Růžička, Kundratice 14, Rozsochy, 592 57	ostatní plocha
	262/63	Beneš Jan, Ing, Pavlovova 1509, 592 31 Nové Město na Mor.	orná půda
	273/1	Beneš Jan, Ing, Pavlovova 1509, 592 31 Nové Město na Mor.	orná půda
STOKA K-1	983/2	Kraj Vysočina, Žižkova 57, 587 33 Jihlava KSÚS Vysočina, Kosovská 1122/16, Jihlava, 586 01	ostatní plocha

	125	Radek Střešňák, Pohledec 52, Nové Město n. M., 592 31	zahrada
		Kateřina Střešňáková, Kundratice 8, Rozsochy, 592 57	
	983/1	Obec Rozsochy	ostatní plocha
	st. 40	Zbyněk Uhlíř, Ing. Kundratice 23, 592 57 Rozsochy	zastavěná plocha
STOKA K-2	983/2	Kraj Vysočina, Žižkova 57, 587 33 Jihlava KSÚS Vysočina, Kosovská 1122/16, Jihlava, 586 01	ostatní plocha
	985/1	Obec Rozsochy	ostatní plocha
	60/1	Obec Rozsochy	zahrada
STOKA K-3	983/16	Obec Rozsochy	ostatní plocha
	870/1	Jaroslav Ludvík, Kundratice 45, Rozsochy, 592 57	ostatní plocha

VÝPIS STAVEBNÍCH PARCEL - Stavební objekt SO 04 - Rozšíření kanalizace v obci BLAŽEJOVICE

Kat. úz. BLAŽEJOVICE U ROZSOCH

STOKA	ČÍSLO PARC.	MAJITEL	DRUH POZEMKU
STOKA B	274/1	Bohumil Ambrož, Blažejovice 7, Rozsochy, 592 57	trvalý travní porost
	274/3	Jaroslav Podsedník, Hana Podsedníková, Na Vyhlídce 526, Bystřice n. P., 593 01	zahrada
	st. 9/1	Jaroslav Podsedník, Hana Podsedníková, Na Vyhlídce 526, Bystřice n. P., 593 01	zastavěná plocha
	282/1	Vysočina, Žižkova 1882/57, Jihlava, 587 33, Krajská správa a údržba silnic Vysočiny, Kosovská 16, č.p. 1122, 586 01 Jihlava	ostatní plocha
	187/8	Obec Rozsochy	ostatní plocha
STOKA B-1	282/1	Vysočina, Žižkova 1882/57, Jihlava, 587 33, Krajská správa a údržba silnic Vysočiny, Kosovská 16, č.p. 1122, 586 01 Jihlava	ostatní plocha
	280/2	Obec Rozsochy	ostatní plocha
	17	Jaroslav Ambrož, Jiřina Ambrožová, Blažejovice 11, 592 57 Rozsochy	zahrada
	19	Milan Juračka, Okružní 957, 593 01 Bystřice nad Pernštejnem	zahrada

VÝPIS STAVEBNÍCH PARCEL - Stavební objekt SO 05 – Úpravy stávající ČOV

Kat. úz. ROZSOCHY

	ČÍSLO PARC.	MAJITEL	DRUH POZEMKU
	553/2	Obec Rozsochy	ostatní plocha

Stavba je členěna tyto na stavební objekty:

- SO-01 Rozšíření kanalizace v obci Rozsochy
- SO-02 Rozšíření kanalizace v obci Albrechtice
- SO-03 Rozšíření kanalizace v obci Kundratice
- SO-04 Rozšíření kanalizace v obci Blažejovice
- SO-05 Úpravy stávající ČOV

Předložená dokumentace změny v umístění stavby řeší odkanalizování jižní lokality obce Rozsochy a její místní části – Blažejovice a Albrechtice. Kanalizace je navržena jako oddílná – splašková. Bude proto vybudována nová stoková síť, přičemž stávající kanalizace bude ponechána jako dešťová. Navržené stoky budou zaústěny do stávající jednotné kanalizace obce Rozsochy. Předložená dokumentace řeší úpravy původního návrhu odkanalizování v části trasy, která byla vymezena výše uvedeným územním rozdupnutím. Jedná se o částečné změny tras stok i změny nivelety potrubí.

1. Odkanalizování části Rozsoch (SO 01) – Křížení vodoteče Nedvědičky bude provedeno pod OK 1 s napojením do šachty Š 9. Zároveň prodloužením stoky R-1 bude umožněno odkanalizování objektů RD č.p. 17 a č.p. 61. Původně navrhovaná stoka R-1 bude prodloužena o 120,8 m. Nově je navržena stoka R-1-2 v délce 30,2 m.

Nově navržený úsek stoky R-1:

- KAM DN 300 - délka 102,2 m
- LITINA DN 300 - délka 18,6 m

Nově navržený úsek stoky R-1-2

- KAM DN 300 – délka 30,2 m

2. Odkanalizování místní části Albrechtice (SO 02) – Jedná se o změnu trasování páteřní stoky s variantou gravitačního podchodu pod vodotečí Nedvědička bez nutnosti provedení kanalizační shybky. Při této variantě je nutné provést rekonstrukci stávající stoky DN 300 v délce 83,2 m a to od Š 35 – Š 37 včetně revizních šachet a to z důvodu potřebného nižšího sklonu potrubí za vodotečí. V místě křížení s vodotečí bude potrubí mezi dvěma revizními šachtami navrženo z tvárné litiny DN 300 s obetonováním. Původně navrhovaný úsek stoky A délky 342 m bude nahrazen nově navrženým úsekem délky 348,9 m.

Nově navržený úsek stoky A:

- KAM DN 300 - délka 326,3 m
- LITINA DN 300 - délka 22,6 m

Rekonstrukce stávající kmenové stoky v původní trase se změnou nivelety

- KAM 300 délka - 83,2 m.

3. Odkanalizování místní části Blažejovice (SO 04) – návrh se týká změny trasy gravitačního odkanalizování objektů rodinného domu č.p. 4 a č.p.16 a to nově přes pozemky zahrad v délce 96,0 m s předpokládanou hloubkou uložení do 2,00 m (původní trasa řešena v místní asfaltové komunikaci s hloubkou uložení 3,5 m).

Stoka B-1 – navržena z potrubí PP 300 celkové délky 96,0 m.

4. Úpravy stávající ČOV (SO 05) – úprava spočívá ve vybudování objektu dosazovací nádrže. Umístěna bude vedle stávající dosazovací nádrže na pozemku parc. č. 553/2 v kat. území Rozsochy ve stávajícím oploceném areálu obecní ČOV.

II. Stanoví podmínky pro umístění stavby:

1. Stavba bude umístěna v souladu s grafickou přílohou rozhodnutí, kterou vypracovala společnost QA – CLEAN, U Dvora 11, Jihlava – odpovědný projektant Ing. Josef Novotný - autorizovaný inženýr pro stavby vodního hospodářství a krajinného inženýrství – ČKAIT 1003575 v listopadu r. 2011, která obsahuje výkres současného stavu území v měřítku katastrální mapy se zakreslením stavebního pozemku, požadovaným umístěním stavby, s vyznačením vazeb a vlivů na okolí, zejména vzdáleností od hranic pozemku a sousedních staveb.
2. Při zpracování dalšího stupně projektové dokumentace a při provádění stavby budou respektovány podmínky uplatněné ve stanoviscích a vyjádřeních dotčených orgánů, správců inženýrských sítí a vodního toku, účastníka řízení:
 - Městský úřad Bystřice nad Pernštejnem, odbor životního prostředí ze dne 3.1.2012 č.j. OŽP/38598/2011/Pe – stanovisko odboru životního prostředí ke změně trasy nové kanalizace
 - Městský úřad Bystřice nad Pernštejnem, odbor životního prostředí ze dne 5.1.2012 č.j. OŽP/40322/2011/Mi (souhlas s vedením tras přívodních řadů nové oddílné splaškové kanalizace po zemědělských pozemcích)
 - Krajská správa a údržba silnic Vysočiny, Jihlava ze dne 22.12.2011 KSAUSVPO1/13157/2011
 - VODÁRENSKÁ AKCIOVÁ SPOLEČNOST a.s., divize Žďár nad Sázavou ze dne 15.12.2011 č.j. 54598/2011-Ma
 - Telefónica O2 Czech Republic, a.s., Praha, ze dne 28.11.2011 č.j. 180356/11
 - Jihomoravská plynárenská, a.s., Brno ze dne 20.12.2011 zn. 5000562913
 - E.ON ČR, s.r.o., České Budějovice ze dne 21.12.2011 pod zn. P11356-Z051139249
 - Povodí Moravy, s.p. Brno ze dne 27.12.2011 zn. PM060078/2011-203/Ko
 - Ing. Jiří Krejčíček, Rozsochy 17 ze dne 30.3.2012 – viz protokol z jednání.
3. Pro uskutečnění umístěvané stavby se jako stavební pozemky určují pozemky výše uvedené v katastrálním území Rozsochy, Albrechtice u Rozsoch, Kundratice u Rozsoch a Blažejovice u Rozsoch.
4. Ostatní podmínky územního rozhodnutí o umístění stavby zn. 27062/2010/Ju dne 23.11.2010 zůstávají v platnosti v plném rozsahu.

Účastníci řízení na něž se vztahuje rozhodnutí správního orgánu podle ust. § 27 odst. 1 zákona č. 500/2004 Sb., správní řád ve znění pozdějších předpisů (dále jen „správní řád“):

Svaz vodovodů a kanalizací ŽĎÁRSKO, Vodárenská č.p. 244/2, 591 01 Žďár nad Sázavou, IČ 43383513.

Odůvodnění:

Dne 18.1.2012 podal žadatel žádost o vydání rozhodnutí o změně v umístění stavby.

Stavební úřad oznámil zahájení územního řízení účastníkům podle § 85 odst. 1 stavebního zákona a dotčeným orgánům jednotlivě a ostatním účastníkům řízení a veřejnosti veřejnou vyhláškou v souladu s ust. § 87 odst. 1 stavebního zákona, neboť Obec Rozsochy má schválený územní plán. K projednání žádosti současně nařídil veřejné ústní jednání spojené s ohledáním na

místě na den 30.3.2012, o jehož výsledku byl sepsán protokol. Jak vyplývá z tohoto protokolu, účastníci neuplatnili námítky. Ze strany veřejnosti nebyly v průběhu řízení uplatněny připomínky.

Stavební úřad posoudil výše uvedenou žádost o vydání územního rozhodnutí a předložené podklady dle ust. § 90 stavebního zákona a shledal, že záměr žadatele je v souladu s požadavky uvedenými v tomto ustanovení. Záměr žadatele je tedy v souladu se schválenou územně plánovací dokumentací, s cíli a úkoly územního plánování a požadavky stavebního zákona a jeho prováděcích předpisů, zejména s obecnými požadavky na využívání území. Stavba je navržena v souladu se schváleným územním plánem obce Rozsochy. Stavba je umístěna dle návrhu řešení kanalizace v obci a v jejích místních částech na pozemcích v zastavěném území obce i mimo něj. Řešená stavba je v souladu se záměry a cíli územního plánování a schválenou územně plánovací dokumentací.

Záměr je dle ustanovení § 90, písm.d) také v souladu s požadavky na veřejnou dopravní a technickou infrastrukturu a dle ust. § 90, písm. e) v souladu s požadavky zvláštních právních předpisů.

Žadatel v řízení také prokázal, že má k pozemkům, jichž se požadovaný záměr týká právo založené dohodou o vzájemných právech a povinnostech při stavbě vodního díla, které mu dovoluje tyto pozemky pro daný účel využít.

V řízení bylo rovněž zkoumáno, zda mohou být přímo dotčena vlastnická nebo jiná věcná práva k pozemkům nebo stavbám, na kterých má být požadovaný záměr uskutečněn a vlastnická nebo jiná věcná práva k sousedním stavbám nebo sousedním pozemkům nebo stavbám na nich. Na základě výsledku byl stanoven okruh účastníků řízení ve smyslu ust. § 85 stavebního zákona. Při vymezování okruhu účastníků územního řízení stavební úřad dospěl k závěru, že v daném případě toto právní postavení podle citovaného ustanovení § 85 stavebního zákona přísluší (vedle žadatele a obce, na jejímž území má být požadovaný záměr uskutečněn) pouze osobám, které mají vlastnické nebo jiné věcné právo k pozemkům (a stavbám na nich), na kterých má být požadovaný záměr uskutečněn a dále vlastníkům sousedních pozemků (a staveb na nich včetně těch, kdo má k těmto sousedním pozemkům právo odpovídající věcnému břemenu a jejich práva mohou být navrhovaným záměrem přímo dotčena) a také vlastníkům a nebo správcům stávajících toků a vedení technické a dopravní infrastruktury, dotčených předmětným záměrem.

V souladu s ustanovením § 85 odst. 1, písm. a),b) stavebního zákona stavební úřad dospěl k závěru, že toto právní postavení přísluší těmto právnickým osobám: Svaz vodovodů a kanalizací Žďársko, Obec Rozsochy, na jejímž území má být požadovaný záměr uskutečněn.

Stavební úřad dále pojal za účastníky řízení: Kraj Vysočina, Alois Slaviček, Jitka Mišagová, Miroslav Růžička, Ing. Jan Beneš, Radek Štřešňák, Kateřina Štřešňáková, Ing. Zbyněk Uhlíř, Jaroslav Ludvík, Josef Štřešňák, Pozemkový fond České republiky, územní pracoviště Jihlava, Povodí Moravy, s.p., Ing. Marie Sošková, Pavel Koutník, Alois Juračka, Ing. Eduard Holý, Zdeňka Mazourová, Miroslava Zonygová, Rostislav Mošner, Ing. Jiří Krejčíček, Zdeňka Krejčíčková, Bohumil Ambrož, E.ON Česká republika, s.r.o, Jaroslav Ambrož, Jiřina Ambrožová, Hana Podsedníková, Jaroslav Podsedník, AGRO Rozsochy, a.s., Milan Juračka, Jaroslav Balabán, Jihomoravská plynárenská, a.s., Vodárenská akciová společnost, a.s., divize Žďár nad Sázavou, Telefónica O2 Czech Republic, a.s., Krajská správa a údržba silnic Vysočiny, jako toho, kdo má vlastnické nebo jiné věcné právo k pozemku nebo stavbě, na kterých má být požadovaný záměr uskutečněn, neboť není sám žadatelem.

V průběhu řízení nebyly uplatněny žádné námítky či připomínky k projednávané stavbě.

Stavební úřad rozhodl, jak je uvedeno ve výroku rozhodnutí, za použití ustanovení právních předpisů ve výroku uvedených.

Poučení účastníků:


Proti tomuto rozhodnutí se lze odvolat do 15 dnů ode dne jeho oznámení ke Krajskému úřadu kraje Vysočina, k odboru územního plánování a stavebního řádu podáním u zdejšího správního orgánu.

Odvolání se podává s potřebným počtem stejnopisů tak, aby jeden stejnopis zůstal správnímu orgánu a aby každý účastník dostal jeden stejnopis. Nepodá-li účastník potřebný počet stejnopisů, vyhotoví je správní orgán na náklady účastníka.

Odvoláním lze napadnout výrokovou část rozhodnutí, jednotlivý výrok nebo jeho vedlejší ustanovení. Odvolání jen proti odůvodnění rozhodnutí je nepřipustné.

Stavební úřad po právní moci rozhodnutí předá ověřenou dokumentaci žadateli, případně obecnímu úřadu, jehož územního obvodu se umístění stavby týká, není-li sám stavebním úřadem, popřípadě též speciálnímu stavebnímu úřadu.

Rozhodnutí má podle § 93 odst. 1 stavebního zákona platnost 2 roky. Podmínky rozhodnutí o umístění stavby platí po dobu trvání stavby či zařízení, nedošlo-li z povahy věci k jejich konzumaci.



Ing. Tomáš Straka
vedoucí odboru

Poplatek:

Správní poplatek podle zákona č. 634/2004 Sb., o správních poplatcích položky 18 písm. a) ve výši 1000 Kč byl zaplacen dne 18.1.2012.

Obdrží:

účastníci územního řízení dle ust. 85 odst. 1 stavebního zákona (dodejky)

Svaz vodovodů a kanalizací ŽĎÁRSKO, Vodárenská č.p. 244/2, 591 01 Žďár nad Sázavou 1
Obec Rozsochy, IDDS: rkca7t5

ostatní účastníci územního řízení dle ust. 85 odst. 2 stavebního zákona (veřejná vyhláška)

E.ON Česká republika, s.r.o, IDDS: 3534cwz

Jihomoravská plynárenská, a.s., IDDS: yhscfc9

Vodárenská akciová společnost, a.s., divize Žďár nad Sázavou, IDDS: siygxrm

Telefónica O2 Czech Republic, a.s., IDDS: d79ch2h

Krajská správa a údržba silnic Vysočiny, IDDS: 3qdnp8g

Kraj Vysočina, IDDS: ksab3eu

Alois Slavíček, Rozsochy č.p. 128, 592 57 Rozsochy

Jitka Mišagová, Rozsochy č.p. 8, 592 57 Rozsochy

Miroslav Růžička, Kundratice č.p. 14, 592 57 Rozsochy

Ing. Jan Beneš, Pavlovova č.p. 1509, 592 31 Nové Město na Moravě

Radek Střešňák, Pohledec č.p. 52, 592 31 Nové Město na Moravě

Kateřina Střešňáková, Kundratice č.p. 8, 592 57 Rozsochy

Ing. Zbyněk Uhlíř, Kundratice č.p. 23, 592 57 Rozsochy

Jaroslav Ludvík, Kundratice č.p. 45, 592 57 Rozsochy

Josef Střešňák, Rozsochy č.p. 61, 592 57 Rozsochy

Pozemkový fond České republiky, územní pracoviště Jihlava, IDDS: mrbaiz9

Povodí Moravy, s.p., IDDS: m49t8gw

Ing. Marie Sošková, Oblá č.p. 411/61, Nový Lískovec, 634 00 Brno 34

Pavel Koutník, Moravské Křižánky č.p. 5, 592 02 Svratka

Alois Juračka, Albrechtice č.p. 33, 592 57 Rozsochy

Ing. Eduard Holý, Bočkova č.p. 260, 593 01 Bystřice nad Pernštejnem

Zdeňka Mazourová, Okružní č.p. 974, 593 01 Bystřice nad Pernštejnem
 Miroslava Zonygová, Albrechtice č.p. 16, 592 57 Rozsochy
 Rostislav Mošner, Křídla č.p. 84, 592 31 Nové Město na Moravě
 Ing. Jiří Krejčíček, Rozsochy č.p. 17, 592 57 Rozsochy
 Zdeňka Krejčíčková, Rozsochy č.p. 17, 592 57 Rozsochy
 Bohumil Ambrož, Blažejovice č.p. 17, 592 57 Rozsochy
 Jaroslav Ambrož, Blažejovice č.p. 11, 592 57 Rozsochy
 Jiřina Ambrožová, Blažejovice č.p. 11, 592 57 Rozsochy
 Hana Podsedníková, Na Vyhlídce č.p. 526, 593 01 Bystřice nad Pernštejnem
 Jaroslav Podsedník, Na Vyhlídce č.p. 526, 593 01 Bystřice nad Pernštejnem
 AGRO Rozsochy, a.s., IDDS: frhcm8k
 Milan Juračka, Okružní č.p. 957, 593 01 Bystřice nad Pernštejnem
 Jaroslav Balabán, Albrechtice č.p. 39, 592 57 Rozsochy

dotčené správní úřady

Hasičský záchranný sbor kraje Vysočina, územní odbor Žďár nad Sázavou, IDDS: ntdaa7v
 Krajská hygienická stanice kraje Vysočina, územní pracoviště Žďár nad Sázavou,
 IDDS: py2ivam
 Městský úřad Bystřice nad Pernštejnem, odbor životního prostředí, Příční č.p. 405,
 593 01 Bystřice nad Pernštejnem
 Městský úřad Bystřice nad Pernštejnem, odbor dopravy a SH, Příční č.p. 405,
 593 01 Bystřice nad Pernštejnem

ostatní

Policie ČR, Krajské ředitelství policie kraje Vysočina, Dopravní inspektorát,
 nám. Republiky č.p. 69, 591 01 Žďár nad Sázavou 1
 Česká inspekce životního prostředí, OL Havlíčkův Brod, IDDS: htkdzar
 Oblastní inspektorát práce pro Jihočeský kraj a Vysočinu, IDDS: n7wefgn

Tato veřejná vyhláška musí být vyvěšena po dobu 15 dnů

na úředních deskách a též způsobem umožňujícím dálkový přístup Obecního úřadu Rozsochy
 a Městského úřadu Bystřice nad Pernštejnem.

15. den je posledním dnem oznámení.

**Po sejmutí z úřední desky obratem po lhůtě vyvěšení potvrzené vrátit zpět Městskému úřadu
 Bystřice nad Pernštejnem, odboru územního plánování a stavebního řádu.**

Vyvěšeno dne 5.4.2012

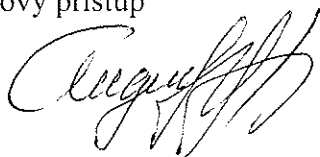
Sňato dne

Razítko, podpis orgánu, který potvrzuje vyvěšení a sejmutí rozhodnutí na úřední desce.

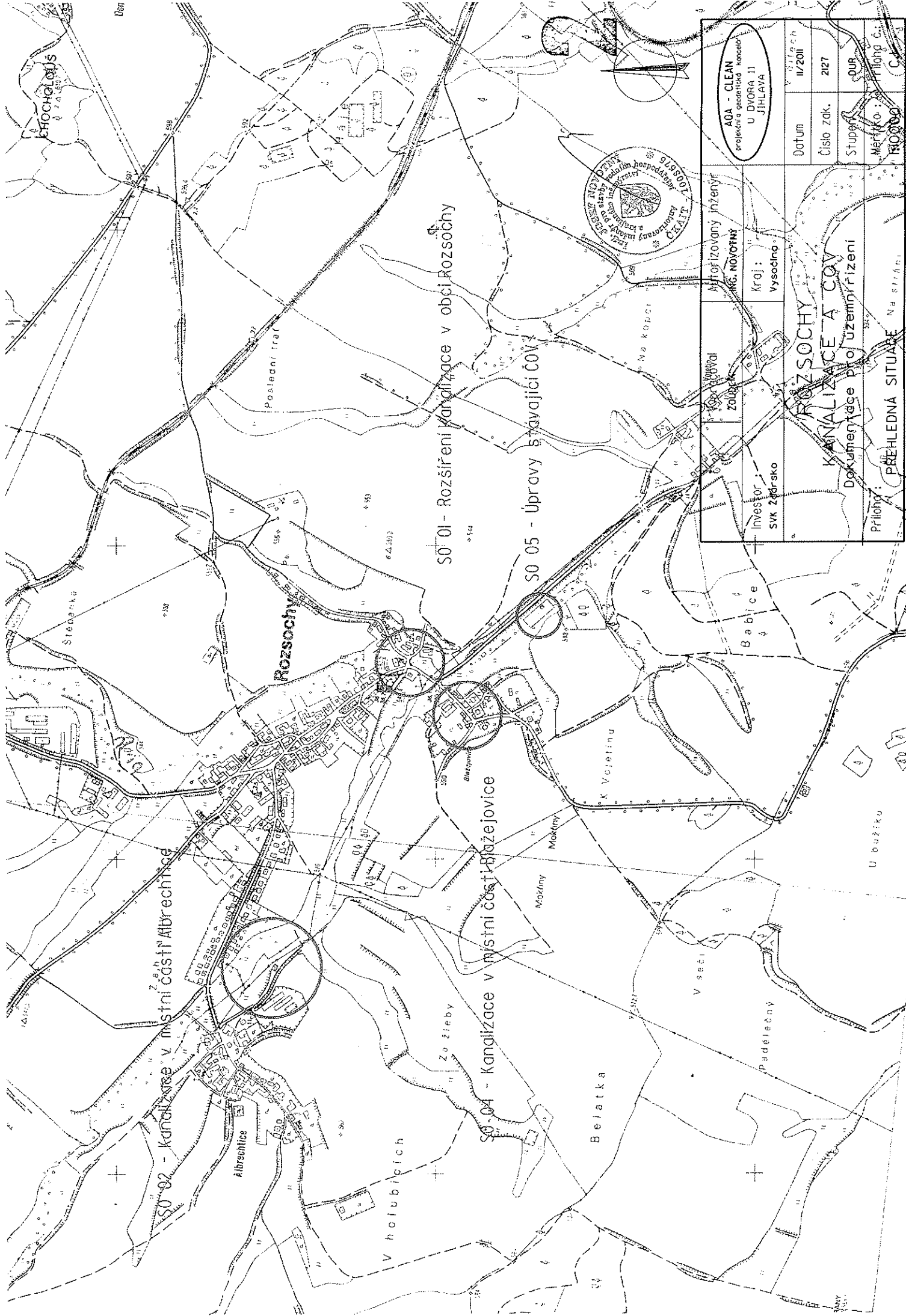
Současně úřad pro vyvěšení a podání zprávy o vyvěšení potvrzuje, že tato písemnost byla
 zveřejněna způsobem umožňujícím dálkový přístup podle věty druhé § 25 odst. 2 zákona č.
 500/2004 Sb. (správní řád)

Vyvěšeno na elektronické úřední desce dne 5.4.2012 Sňato dne

Razítko a podpis orgánu, který potvrzuje vyvěšení a sejmutí rozhodnutí způsobem umožňujícím
 dálkový přístup



OBEC
 592 57 ROZSOCHY
 Žďár nad Sázavou

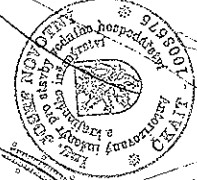


SO 02 - Kanalizace v místní části Albrechtice

SO 01 - Rozšíření Kanalizace v obci Rozsochovce

SO 04 - Kanalizace v místní části Blažejovice

SO 05 - Úpravy stávající ČOV



Investor: SVK Zdravsko	AutORIZOVANÝ ZOBRAZ Ing. NOVOTNÝ	AutORIZOVANÝ inženýr Ing. NOVOTNÝ	ADA - CLEAN projektová kancelář - kancelář U DVORA 11 JIHLAVA
Kraj: Vysočina			Datum 11/2011
Priloha: PŘEHLEDNÁ SITUACE			Číslo zak. 2127
			Stupněň OUR
			Měřítko 1:1000
			Priloha C: ROZSOCHOVCE

KANALIZACE A ČOV
 Dokumentace pro územní řízení
 PŘEHLEDNÁ SITUACE