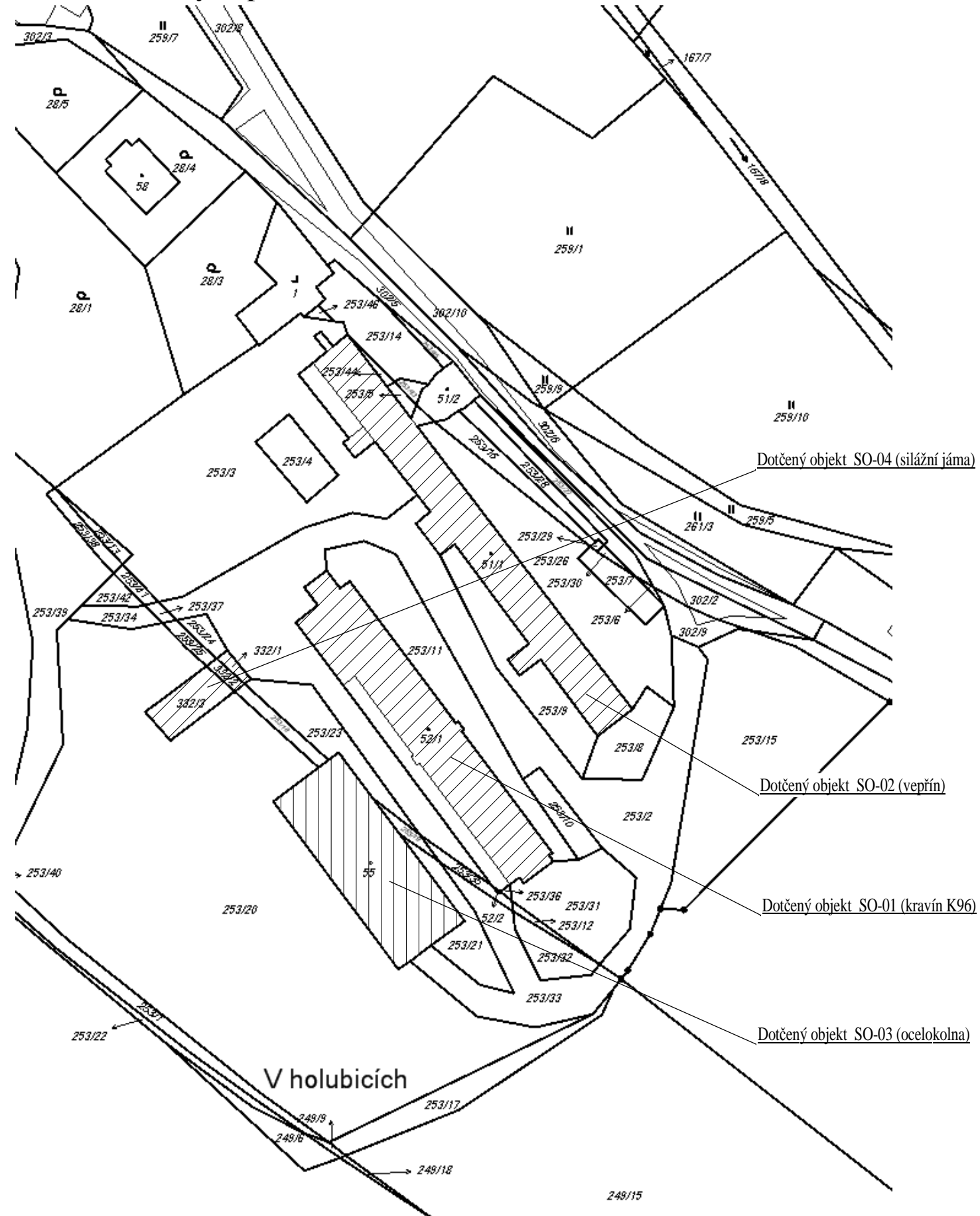


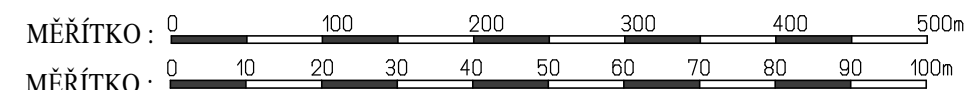
Situace vlastnických poměrů (snímek KN) M 1: 1000



**POZNÁMKA :**

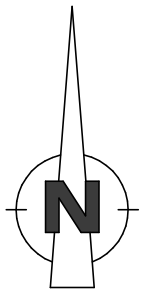
- dotčená oblast je na okraji obce a nachází se v intravilánu obce
- dotčená oblast je přístupná zpevněnou příjezdovou cestou z obecní živitné komunikace, která je napojena na státní silniční síť
- příjezdové komunikace nejsou udržovány v zimním období ve sjezdovém stavu
- přípojky inženýrských sítí budou před zahájením bouracích prací odpojeny
- stavbou nebudou dotčeny oprávněné zájmy sousedů ani dotčených orgánů
- stavba se nenachází v žádné chráněné oblasti ani v ochranném pásmu

Řešené území Situace širší oblasti M 1: 5 000



JTSK, B.p.v. +0.000 = ..... = čistá podlaha přízemí

<b>Vypracoval:</b> Ing. Luboš Vetešník (ČKAIT 1001108) IČO 42321069	<i>U. projekt</i> Horní Rožinka 4, 592 51 p. Dolní Rožinka IČO 42321069, tel. 739034453, 739034424 566 567 511, E-mail: vetesnik.l@seznam.cz
<b>Investor:</b> OBEC ROZSOCHY, Rozsochy 145, 592 57 Rozsochy	
<b>Název stavby:</b> <b>BOURACÍ PRÁCE ODSTRANĚNÍ OBJEKTU KRAVÍNA K96</b>	<b>Formát :</b> 2 x A4
<b>Místo:</b> Rozsochy bez č.p., KÚ Albrechtice., p.č. 26 st <b>Okres:</b> Žďár n.S. <b>Kraj:</b> Vysočina	<b>Datum :</b> 01. 2012
<b>Název výkresu:</b> <b>SITUACE ŠIRŠÍ OBLASTI</b>	<b>Účel :</b> PD (§128)
	<b>Měřítko :</b> 1 : 1 000 1 : 5 000
	<b>Číslo výkresu:</b> C-01



*ahh*